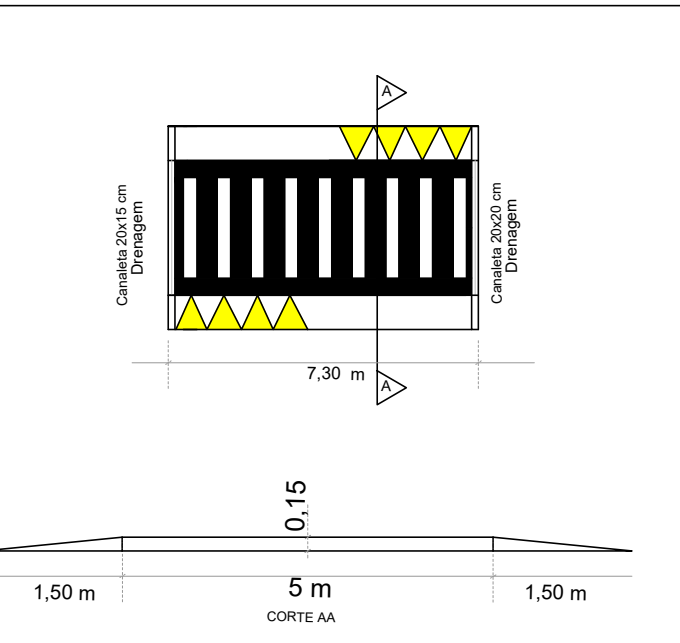
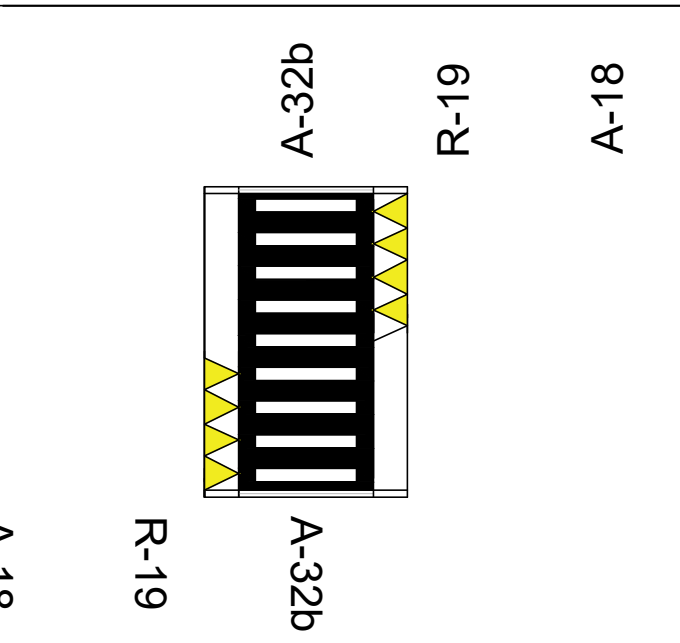


SINALIZAÇÃO VERT. VINCULADA ÀS TRAVESSIAS ELEVADAS					
	A-32b	Implantar	400 x 600	02	
	R-19	Implantar	400 (Ø)	02	
	A-18	Implantar	400 x 600	02	

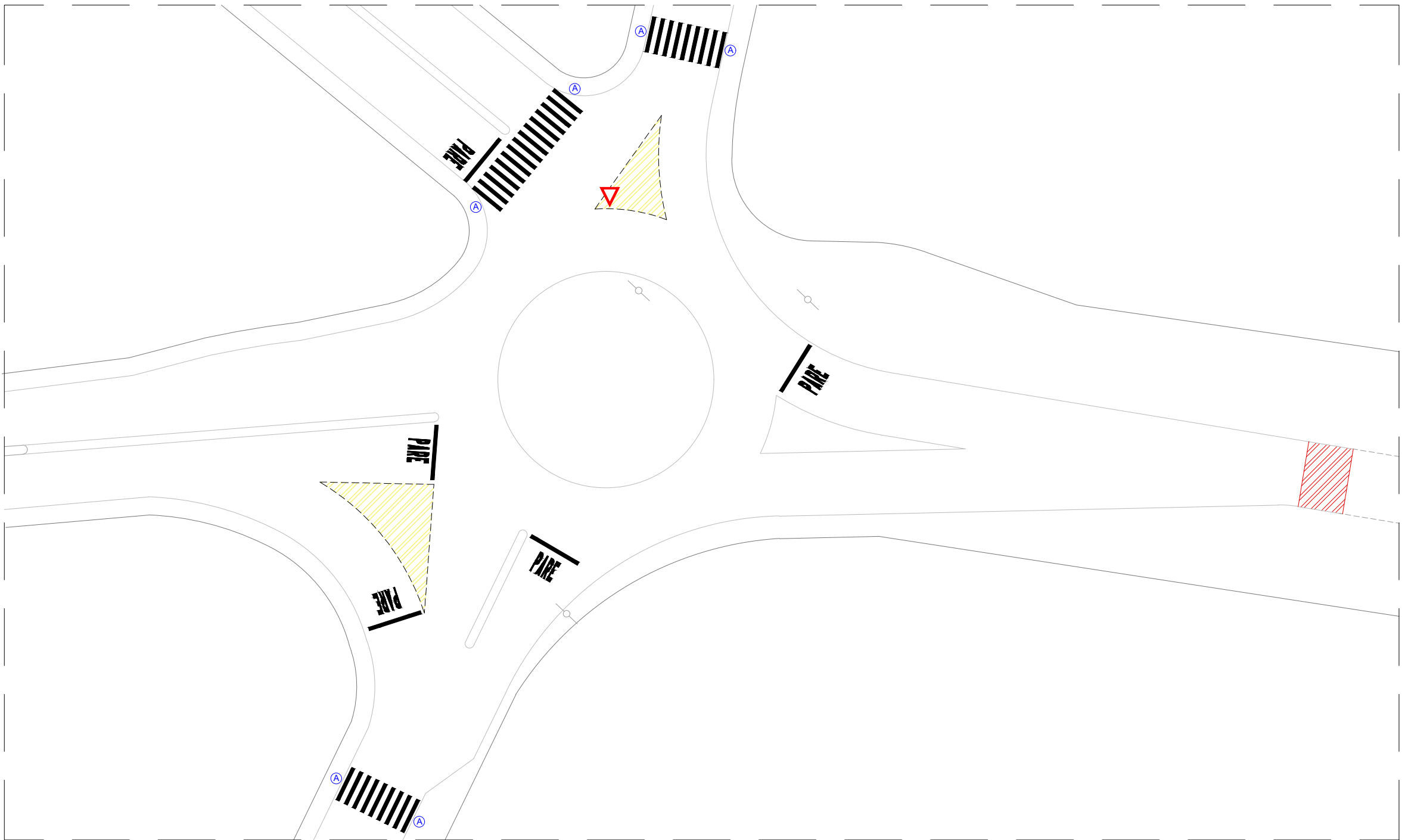
DETALHAMENTO DE FAIXA DE TRAVESSIA .
ELEVADA DE PEDESTRES



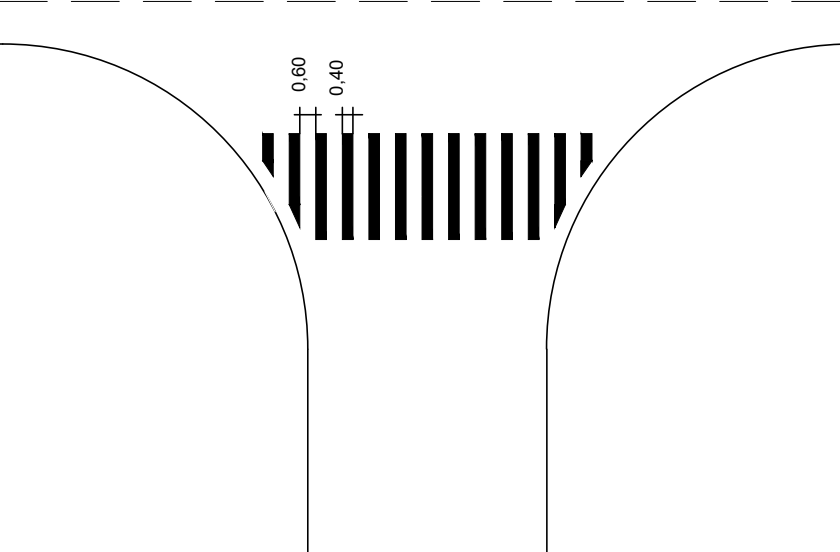
POSICIONAMENTO DE PLACAS PARA FAIXA
DE TRAVESSIA ELEVADA DE PEDESTRES



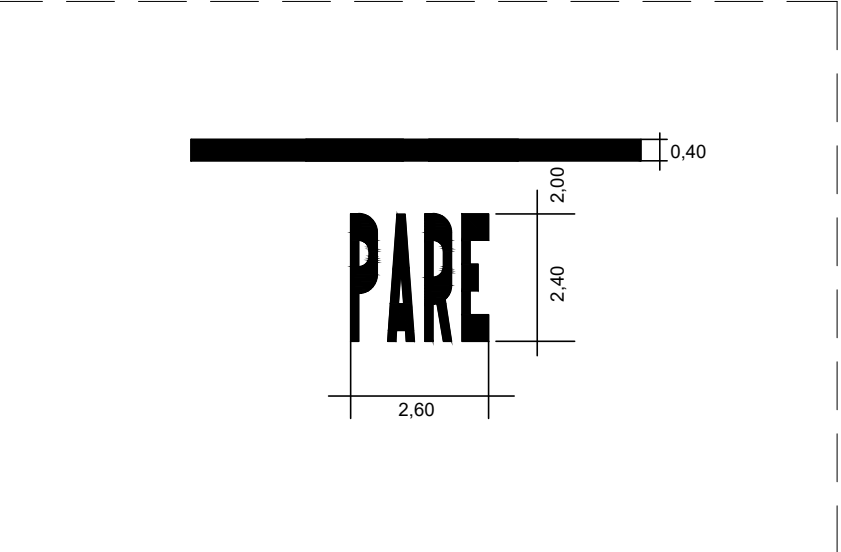
LEGENDA:	
SINALIZAÇÃO VIÁRIA	
	SINALIZAÇÃO VERTICAL: Dê a Preferência PLACAS TRIÂNGULO (0,125m²) = 01 unidade
	SINALIZAÇÃO HORIZONTAL: FAIXA DE PARE (05 Conjs) - A= 39,50m²
	SINALIZAÇÃO HORIZONTAL: FAIXA AMARELA COM TACHÃO- A=108,30m²
	SINALIZAÇÃO HORIZONTAL: FAIXA DE PEDESTRES (04 conj.) - A= 51,20m²
	SINALIZAÇÃO HORIZONTAL: TRAVESSIA ELEVADA DE PEDESTRE - 1 un



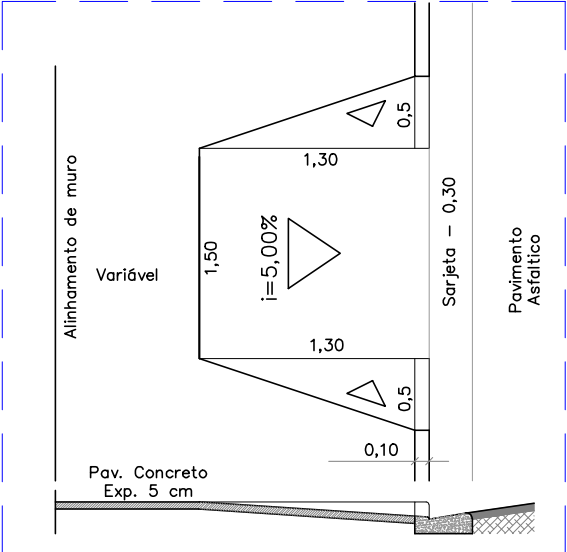
PROJETO DA ROTATÓRIA - Implantação
esc. 1/500



MODELO 01
Faixa Pedestres sem PARE.
A = 12,80 m²



MODELO 02
Faixa Pedestres c/ PARE.
A = 7,90 m²



A - ACESSIBILIDADE
Guia rebaixada

Escala	PROJETO URBANÍSTICO	Folha
Indicadas		2/2

Proprietário: PREFEITURA MUNICIPAL DE SANTO ANTONIO DE POSSE

Obra: ROTATÓRIA BONETTO

Local: ROD. PREF. AZIZ LIAN

Município: SANTO ANTONIO DE POSSE - SP

Situação sem escala:

VER NO
MAPA DO
MUNICÍPIO

Prefeito Municipal
João Leandro Lolli

Secretário Municipal de
Desenvolvimento Urbano
Engº. Leonardo da S. Granziera
CREA 5069194055

Dezembro de 2022